

POR MEDIO DE LA CUAL SE OTORGA LICENCIA DE SUBDIVISIÓN EN LA MODALIDAD DE RELOTEO

El Curador Urbano Segundo del municipio de Bello, en ejercicio de sus atribuciones constitucionales, legales y reglamentarias, en particular las conferidas por los artículos 210 inciso 2° de la Constitución Política, 49 del Decreto-Ley 2150 de 1995, 101 de la Ley 388 de 1997 modificado por el artículo 9° de la Ley 810 de 2003, 110 de la Ley 489 de 1998, 2.2.6.6.1.1 y 2.2.6.6.1.2 del Decreto 1077 de 2015, 2° de la Ley 1437 de 2011, por el Acuerdo Municipal 033 de septiembre 3 de 2009 y por los Decretos Municipales 0193 de abril 15 de 2011 y 20120472 de julio 17 de 2012

CONSIDERANDO

Que mediante radicado No. 0282-16 de 2016 el señor **PAULO ANDRES GUTIERREZ MUÑOZ** identificado con cédula de ciudadanía N° **71.731.912** quien es el actual gerente de la **ESE HOSPITAL MENTAL DE ANTIOQUIA E.S.E**, identificado con NIT. N° **890.905.166**, solicitó licencia de subdivisión para Subdivisión en la modalidad de Reloteo de los siguientes lotes:

LOTES DE MAYOR EXTENSIÓN		
PREDIO	MATRÍCULA INMOBILIARIA	ÁREA
PREDIO ORIGINAL LOTE 7	01N-5329090	85.335,18
PREDIO ORIGINAL LOTE 20	01N-5329103	13.661,48
PREDIO ORIGINAL LOTE 16-4	01N-5418419	2.571,92
TOTAL LOTE MAYOR EXTENSIÓN		101.568,58

Con los siguientes Puntos:

PUNTO	NORTE	ESTE	TRAMO	LONGITUD
1610	1191351,47	835480,53	1610-1611	6,79
1611	1191357,99	835478,64	1611-1612	17,99
1612	1191375,00	835472,78	1612-1613	2,41
1613	1191376,96	835471,37	1613-1614	9,77
1614	1191386,45	835469,06	1614-1615	9,27
1615	1191395,36	835466,50	1615-1616	11,64
1616	1191406,86	835464,70	1616-1617	13,89
1617	1191420,25	835461,03	1617-1618	17,56
1618	1191437,14	835456,20	1618-1619	14,62
1619	1191451,18	835452,12	1619-1620	15,06
1620	1191465,66	835448,00	1620-1621	15,23
1621	1191480,27	835443,70	1621-1622	11,45
1622	1191491,25	835440,48	1622-1623	12,36
1623	1191503,13	835437,04	1623-1624	15,47
1624	1191517,98	835432,68	1624-1625	10,44
1625	1191527,99	835429,73	1625-1626	9,17
1626	1191536,76	835427,03	1626-1627	10,95
1627	1191547,00	835423,16	1627-1628	12,37
1628	1191558,06	835417,60	1628-1629	5,45
1629	1191562,26	835414,14	1629-1630	10,13
1630	1191568,95	835406,53	1630-1631	9,71

RESOLUCIÓN C2-RE-0258-2016

1631	1191574,27	835398,41	1631-1632	6,99
1632	1191577,17	835392,05	1632-1633	6,83
1633	1191579,38	835385,59	1633-1634	9,16
1634	1191580,88	835376,56	1634-1635	6,95
1635	1191580,63	835369,61	1635-1636	7,65
1636	1191579,27	835362,08	1636-1637	7,59
1637	1191576,73	835354,94	1637-1638	9,78
1638	1191572,30	835346,22	1638-1639	7,49
1639	1191567,82	835340,21	1639-1640	9,93
1640	1191561,11	835332,90	1640-1641	2,82
1641	1191559,03	835330,99	1641-1642	2,82
1642	1191556,95	835329,08	1642-1643	5,88
1643	1191552,92	835324,80	1643-1644	40,73
1644	1191523,45	835296,68	1644-1645	36,51
1645	1191497,07	835271,43	1645-1646	33,58
1646	1191473,03	835247,99	1646-1647	43,85
1647	1191441,41	835217,61	1647-1648	21,61
1648	1191425,23	835203,29	1648-1649	29,00
1649	1191403,34	835184,28	1649-1650	24,85
1650	1191385,92	835166,56	1650-1651	16,16
1651	1191376,07	835153,75	1651-1652	32,75
1652	1191357,98	835126,45	1652-1653	33,61
1653	1191339,53	835098,36	1653-1654	46,16
1654	1191312,54	835060,92	1654-1655	6,41
1655	1191307,89	835056,51	1655-1656	7,68
1656	1191300,84	835053,43	1656-1657	20,00
1657	1191280,99	835051,07	1657-1658	18,18
1658	1191262,81	835050,71	1658-1659	14,53
1659	1191248,48	835053,11	1659-1660	14,66
1660	1191234,60	835057,82	1660-1661	6,40
1661	1191232,28	835051,86	1661-1662	4,59
1662	1191228,01	835053,54	1662-1663	4,22
1663	1191225,19	835056,67	1663-1664	6,80
1664	1191223,08	835063,13	1664-1665	6,24
1665	1191222,62	835069,35	1665-1666	10,22
1666	1191225,76	835079,07	1666-1667	8,75
1667	1191229,63	835086,92	1667-1668	1,24
1668	1191230,38	835087,91	1668-1669	0,38
1669	1191230,64	835088,19	1669-1670	14,21
1670	1191236,82	835100,98	1670-1671	5,09
1671	1191239,03	835105,56	1671-1672	3,91
1672	1191240,71	835109,09	1672-1673	66,69
1673	1191209,15	835167,84	1673-1674	8,04
1674	1191216,28	835171,55	1674-1675	8,49
1675	1191224,02	835175,06	1675-1676	9,55
1676	1191230,22	835182,33	1676-1677	18,49
1677	1191222,10	835198,93	1677-1678	17,15
1678	1191211,59	835212,49	1678-1679	12,54
1679	1191213,59	835224,88	1679-1680	16,78

RESOLUCIÓN C2-RE-0258-2016

1680	1191215,25	835241,57	1680-1681	13,95
1681	1191214,20	835255,48	1681-1682	5,99
1682	1191212,07	835261,08	1682-1683	11,50
1683	1191208,30	835271,94	1683-1684	13,19
1684	1191210,95	835284,86	1684-1685	11,61
1685	1191205,26	835294,98	1685-1686	10,43
1686	1191200,87	835304,45	1686-1687	16,11
1687	1191216,84	835306,57	1687-1688	9,21
1688	1191224,55	835311,62	1688-1689	13,38
1689	1191230,03	835323,83	1689-1690	6,81
1690	1191231,40	835330,50	1690-1691	9,04
1691	1191225,75	835337,56	1691-1692	8,27
1692	1191223,77	835345,59	1692-1693	6,29
1693	1191221,89	835351,60	1693-1694	4,96
1694	1191220,96	835356,47	1694-1695	11,82
1695	1191219,26	835368,17	1695-1696	8,34
1696	1191221,33	835376,25	1696-1697	10,25
1697	1191226,25	835385,24	1697-1698	10,79
1698	1191233,16	835393,53	1698-1699	9,91
1699	1191232,42	835403,42	1699-1700	5,95
1700	1191231,32	835409,27	1700-1701	16,81
1701	1191222,48	835423,57	1701-1702	3,01
1702	1191221,26	835426,32	1702-1703	3,91
1703	1191220,94	835430,22	1703-1704	2,05
1704	1191222,26	835431,78	1704-1705	1,91
1705	1191223,49	835433,23	1705-1706	6,51
1706	1191226,98	835438,73	1706-1707	8,72
1707	1191230,48	835446,73	1707-1708	7,04
1708	1191232,80	835453,37	1708-1709	47,83
1709	1191246,72	835499,13	1709-1710	2,49
1710	1191247,42	835501,52	1710-1711	0,81
1711	1191247,56	835502,31	1711-1712	1,83
1712	1191247,90	835504,12	1712-1713	3,97
1713	1191248,17	835508,08	1713-1714	0,61
1714	1191248,42	835508,64	1714-1715	1,10
1715	1191249,37	835509,19	1715-1716	1,19
1716	1191250,55	835509,38	1716-1717	7,56
1717	1191258,08	835508,73	1717-1718	1,17
1718	1191259,22	835508,45	1718-1719	23,20
1719	1191281,19	835500,97	1719-1720	11,68
1720	1191292,39	835497,65	1720-1721	15,29
1721	1191307,07	835493,39	1721-1722	13,06
1722	1191319,62	835489,77	1722-1723	15,22
1723	1191334,24	835485,52	1723-1610	17,94

Que de conformidad al artículo 2.2.6.1.2.1.7 numeral 1° del Decreto 1077 de 2015, demuestra propiedad del predio descrito anteriormente, según copias de los certificados de libertad y tradición **N°01N-5329090, 01N-5329103 y 01N-5418419** impreso por la Oficina de Registro de Instrumentos Públicos – Norte del Valle de Aburra el 12 de mayo de 2016.

RESOLUCIÓN C2-RE-0258-2016

Que presenta copia del Impuesto predial No **5616664** correspondiente al periodo 23 de septiembre de 2015.

Que presenta planos de Levantamiento Arquitectónico 3 unidades de copias, firmados por la Arquitecta **Margarita María Vélez Marín**, con Matrícula Profesional N° **A05112003-436440907**.

Que el predio está ubicado en el Área de Planeamiento: Suelo Urbano, Tratamiento de consolidación correspondiente al polígono **C3-D-2**, Categoría de Uso **ZDI**, según Acuerdo 033 de 2009. La zona de avalúo corresponde al estrato Institucional y según acuerdo 035 de 2008 (Modificación del Estatuto Tributario) su clasificación geoeconómica corresponde a la zona. Ubicado en zona de intensidad según decreto 193 del 15 de Abril 2011

Que cumple con la normatividad urbana vigente contenida en el Acuerdo 033 de 2009 (Plan de Ordenamiento Territorial) y en el Decreto 193 del 15 de Abril 2011 (Reglamentación específica para el Municipio de Bello).

RESUELVE

ARTÍCULO PRIMERO: Otorgar a el señor **PAULO ANDRES GUTIERREZ MUÑOZ** identificado con cédula de ciudadanía N° **71.731.912** quien es el actual gerente de la **ESE HOSPITAL MENTAL DE ANTIOQUIA E.S.E**, identificado con **NIT. N° 890.905.166**, licencia para Subdivisión en la modalidad de Reloteo del lote relacionado anteriormente, en los siguientes lotes resultantes:

LOTES RESULTANTES	
PREDIO	ÁREA
LOTE 7-1	41.386,36
LOTE 7-2	24.847,65
LOTE 7-3	1.526,72
LOTE 7-4	21.370,17
LOTE 7-5	8.975,45
LOTE 7-6	3.462,23
AREA TOTAL	101.568,58

Con los siguientes Puntos.

LOTES RESULTANTES						
LOTE 7-1						
PREDIO	ÁREA EN M2	PUNTOS				
LOTE 7-1	41.386,36	PUNTO	NORTE	ESTE	TRAMO	LONGITUD
		1448	1191394,17	835464,128	1448-1449	4,68
		1449	1191396,2	835459,909	1449-1450	43,59
		1450	1191438,09	835447,871	1450-1451	15,33
		1451	1191433,83	835433,143	1451-1452	17,43
		1452	1191447,82	835422,751	1452-1453	6,03
		1453	1191448,74	835416,789	1453-1454	7,05
		1454	1191447,87	835409,788	1454-1455	9,10
		1455	1191456,89	835408,589	1455-1456	10,64
		1456	1191460,44	835398,553	1456-1457	1,06
		1457	1191461,49	835398,399	1457-1458	17,24
		1458	1191478,54	835400,956	1458-1459	14,49
		1459	1191480,7	835386,625	1459-1460	20,13
		1460	1191483,25	835366,659	1460-1461	38,44
1461	1191449,44	835348,387	1461-1462	41,15		
1462	1191408,66	835342,834	1462-1463	44,51		

RESOLUCIÓN C2-RE-0258-2016

1463	1191369,69	835321,321	1463-1464	77,09		
1464	1191320	835262,384	1464-1465	108,37		
1465	1191211,63	835262,341	1465-1466	10,16		
1466	1191208,3	835271,941	1466-1467	13,19		
1467	1191210,95	835284,862	1467-1468	11,61		
1468	1191205,26	835294,983	1468-1469	10,43		
1469	1191200,87	835304,451	1469-1470	16,11		
1470	1191216,84	835306,569	1470-1471	9,21		
1471	1191224,55	835311,622	1471-1472	19,26		
1472	1191232,44	835329,197	1472-1473	10,70		
1473	1191225,75	835337,556	1473-1474	8,27		
1474	1191223,77	835345,589	1474-1475	6,29		
1475	1191221,89	835351,595	1475-1476	4,96		
1476	1191220,96	835356,468	1476-1477	11,82		
1477	1191219,26	835368,168	1477-1478	8,34		
1478	1191221,33	835376,25	1478-1479	10,25		
1479	1191226,25	835385,24	1479-1480	10,79		
1480	1191233,16	835393,533	1480-1481	14,55		
1481	1191232,08	835408,044	1481-1482	18,25		
1482	1191222,48	835423,568	1482-1483	3,01		
1483	1191221,26	835426,318	1483-1484	3,91		
1484	1191220,94	835430,218	1484-1485	1,09		
1485	1191221,64	835431,048	1485-1486	0,96		
1486	1191222,26	835431,779	1486-1487	5,39		
1487	1191225,74	835435,894	1487-1488	14,45		
1488	1191231,53	835449,133	1488-1489	20,67		
1489	1191237,47	835468,927	1489-1490	1,50		
1490	1191237,98	835470,341	1490-1491	20,09		
1491	1191243,81	835489,565	1491-1492	14,22		
1492	1191247,92	835503,177	1492-1493	21,54		
1493	1191268,27	835496,114	1493-1494	3,59		
1494	1191271,69	835495,031	1494-1495	62,25		
1495	1191331,55	835477,926	1495-1496	32,72		
1496	1191363,05	835469,087	1496-1497	5,56		
1497	1191368,01	835471,601	1497-1448	27,21		
LOTE 7-2						
PREDIO	ÁREA EN M2	PUNTO	NORTE	ESTE	TRAMO	LONGITUD
LOTE 7-2	24.847,65	58	1191557,68	835412,691	58-59	4,21
		59	1191558,93	835408,674	59-60	4,65
		60	1191557,41	835404,283	60-61	5,37
		61	1191555,73	835399,188	61-62	3,62
		62	1191556,72	835395,703	62-63	2,67
		63	1191554,31	835394,533	63-64	2,67
		64	1191551,71	835393,928	64-65	14,00
		65	1191554,89	835380,293	65-66	2,70
		66	1191555,47	835377,659	66-67	18,41
		67	1191568,31	835364,475	67-68	18,41
		68	1191555,47	835377,659	68-69	2,70
		69	1191554,89	835380,293	69-70	14,00

RESOLUCIÓN C2-RE-0258-2016

		70	1191551,71	835393,928	70-71	2,67
		71	1191554,31	835394,533	71-72	2,67
		72	1191556,72	835395,703	72-73	3,62
		73	1191555,73	835399,188	73-74	5,39
		74	1191557,43	835404,308	74-75	8,39
		75	1191557,68	835412,691	75-76	9,66
		76	1191548,99	835416,889	76-77	0,00
		77	1191548,99	835416,889	77-78	10,12
		78	1191539,23	835419,546	78-79	105,02
		79	1191438,09	835447,873	79-80	15,33
		80	1191433,83	835433,143	80-81	17,43
		81	1191447,82	835422,752	81-82	6,03
		82	1191448,74	835416,789	82-83	7,05
		83	1191447,87	835409,789	83-84	9,10
		84	1191456,89	835408,59	84-85	10,64
		85	1191460,44	835398,553	85-86	1,06
		86	1191461,49	835398,4	86-87	17,24
		87	1191478,54	835400,957	87-88	14,49
		88	1191480,7	835386,627	88-89	20,15
		89	1191483,26	835366,643	89-90	0,00
		90	1191483,26	835366,643	90-91	38,44
		91	1191449,28	835348,679	91-92	41,25
		92	1191408,38	835343,332	92-93	44,51
		93	1191369,41	835321,819	93-94	77,29
		94	1191320	835262,385	94-95	116,08
		95	1191426,34	835215,822	95-96	12,29
		96	1191435,54	835223,972	96-97	43,64
		97	1191467,02	835254,206	97-98	33,59
		98	1191491,07	835277,654	98-99	36,56
		99	1191517,48	835302,933	99-100	20,37
		100	1191532,21	835316,997	100-101	20,13
		101	1191546,78	835330,896	101-102	5,97
		102	1191550,87	835335,243	102-103	3,14
		103	1191553,19	835337,366	103-104	2,63
		104	1191555,13	835339,139	104-105	17,46
		105	1191567,74	835351,219	105-106	13,27
		106	1191568,32	835364,478	106-107	13,27
		107	1191567,74	835351,219	107-108	17,46
		108	1191555,13	835339,139	108-109	78,00
		109	1191548,99	835416,891	109-58	9,66
LOTE 7-3						
PREDIO	ÁREA EN M2	PUNTO	NORTE	ESTE	TRAMO	LONGITUD
LOTE 7-3	1.526,72	120	1191532,21	835316,994	120-121	20,13
		121	1191546,78	835330,894	121-122	5,97
		122	1191550,87	835335,24	122-123	3,14
		123	1191553,19	835337,364	123-124	2,63
		124	1191555,13	835339,136	124-125	8,64
		125	1191561,11	835332,896	125-126	5,65
		126	1191556,95	835329,079	126-127	5,88

RESOLUCIÓN C2-RE-0258-2016

		127	1191552,92	835324,796	127-128	40,73
		128	1191523,45	835296,678	128-129	36,51
		129	1191497,08	835271,431	129-130	33,58
		130	1191473,03	835247,989	130-131	43,85
		131	1191441,41	835217,611	131-132	8,47
		132	1191435,07	835211,998	132-133	9,53
		133	1191426,34	835215,821	133-134	12,29
		134	1191435,55	835223,971	134-135	43,64
		135	1191467,02	835254,206	135-136	33,59
		136	1191491,07	835277,654	136-137	36,56
		137	1191517,48	835302,933	137-120	20,37
LOTE 7-4						
PREDIO	ÁREA EN M2	PUNTO	NORTE	ESTE	TRAMO	LONGITUD
LOTE 7-4	21.370,17	139	1191425,23	835203,288	139-140	29,00
		140	1191403,34	835184,279	140-141	24,85
		141	1191385,92	835166,56	141-142	16,16
		142	1191376,07	835153,752	142-143	6,42
		143	1191372,52	835148,401	143-144	25,20
		144	1191358,6	835127,398	144-145	21,58
		145	1191337,93	835133,604	145-146	0,00
		146	1191337,93	835133,604	146-147	21,64
		147	1191316,61	835137,283	147-148	15,41
		148	1191301,22	835138,053	148-149	78,27
		149	1191223,05	835141,965	149-150	29,37
		150	1191209,15	835167,839	150-151	8,04
		151	1191216,28	835171,552	151-152	17,26
		152	1191232	835178,691	152-153	22,53
		153	1191222,1	835198,932	153-154	17,15
		154	1191211,59	835212,494	154-155	12,54
		155	1191213,59	835224,875	155-156	16,78
		156	1191215,25	835241,574	156-157	13,95
		157	1191214,2	835255,48	157-158	5,99
		158	1191212,07	835261,079	158-159	1,34
159	1191211,64	835262,341	159-160	108,37		
160	1191320	835262,384	160-161	125,61		
161	1191435,07	835211,997	161-139	13,14		
LOTE 7-5						
PREDIO	ÁREA EN M2	PUNTO	NORTE	ESTE	TRAMO	LONGITUD
LOTE 7-5	8.975,45	163	1191316,61	835137,284	163-164	21,64
		164	1191337,93	835133,605	164-165	0,00
		165	1191337,93	835133,605	165-166	21,58
		166	1191358,61	835127,398	166-167	1,13
		167	1191357,98	835126,453	167-168	33,61
		168	1191339,53	835098,358	168-169	44,84
		169	1191313,67	835061,728	169-170	7,55
		170	1191306,99	835058,19	170-171	10,44
		171	1191297,43	835054,01	171-172	16,73
		172	1191280,89	835051,474	172-173	9,57
		173	1191271,35	835050,622	173-174	9,41

RESOLUCIÓN C2-RE-0258-2016

		174	1191261,94	835050,775	174-175	12,65
		175	1191249,4	835052,412	175-176	7,75
		176	1191241,86	835054,204	176-177	8,22
		177	1191234,13	835056,99	177-178	5,89
		178	1191232,08	835051,472	178-179	4,57
		179	1191228,01	835053,537	179-180	4,22
		180	1191225,19	835056,67	180-181	6,80
		181	1191223,08	835063,13	181-182	6,24
		182	1191222,62	835069,351	182-183	10,22
		183	1191225,76	835079,071	183-184	8,75
		184	1191229,63	835086,92	184-185	1,24
		185	1191230,38	835087,905	185-186	0,38
		186	1191230,64	835088,184	186-187	14,21
		187	1191236,82	835100,979	187-188	5,09
		188	1191239,03	835105,562	188-189	3,91
		189	1191240,71	835109,091	189-190	37,32
		190	1191223,05	835141,964	190-191	78,27
		191	1191301,22	835138,052	191-163	15,41
LOTE 7-6						
PREDIO	ÁREA EN M2	PUNTO	NORTE	ESTE	TRAMO	LONGITUD
LOTE7-6	3.462,23	1498	1191568,95	835406,53	1498-1499	9,71
		1499	1191574,27	835398,41	1499-1500	6,99
		1500	1191577,17	835392,05	1500-1501	6,83
		1501	1191579,38	835385,59	1501-1502	9,16
		1502	1191580,88	835376,56	1502-1503	6,95
		1503	1191580,63	835369,61	1503-1504	7,65
		1504	1191579,27	835362,08	1504-1505	7,59
		1505	1191576,73	835354,94	1505-1506	9,78
		1506	1191572,30	835346,22	1506-1507	7,49
		1507	1191567,82	835340,21	1507-1508	9,93
		1508	1191561,11	835332,90	1508-1509	8,64
		1509	1191555,13	835339,14	1509-1510	17,46
		1510	1191567,74	835351,22	1510-1511	13,27
		1511	1191568,31	835364,48	1511-1512	18,41
		1512	1191555,47	835377,66	1512-1513	2,70
		1513	1191554,89	835380,29	1513-1514	14,00
		1514	1191551,71	835393,93	1514-1515	2,67
		1515	1191554,31	835394,53	1515-1516	2,67
		1516	1191556,72	835395,70	1516-1517	3,62
		1517	1191555,73	835399,19	1517-1518	5,37
		1518	1191557,41	835404,28	1518-1519	4,65
		1519	1191558,93	835408,67	1519-1520	4,21
		1520	1191557,68	835412,69	1520-1521	9,66
		1521	1191548,99	835416,89	1521-1522	10,11
		1522	1191539,23	835419,55	1522-1523	105,27
		1523	1191437,86	835447,94	1523-1524	43,34
1524	1191396,20	835459,91	1524-1525	4,68		
1525	1191394,17	835464,13	1525-1526	27,21		
1526	1191368,01	835471,60	1526-1527	5,56		

RESOLUCIÓN C2-RE-0258-2016

1527	1191363,05	835469,09	1527-1528	32,39
1528	1191331,86	835477,84	1528-1529	0,65
1529	1191331,24	835478,01	1529-1530	61,93
1530	1191271,69	835495,03	1530-1531	3,59
1531	1191268,27	835496,11	1531-1532	21,54
1532	1191247,92	835503,18	1532-1533	0,94
1533	1191247,90	835504,12	1533-1534	3,97
1534	1191248,17	835508,08	1534-1535	0,61
1535	1191248,42	835508,64	1535-1536	1,10
1536	1191249,37	835509,19	1536-1537	1,19
1537	1191250,55	835509,38	1537-1538	7,56
1538	1191258,08	835508,73	1538-1539	1,17
1539	1191259,22	835508,45	1539-1540	23,20
1540	1191281,19	835500,97	1540-1541	11,68
1541	1191292,39	835497,65	1541-1542	15,29
1542	1191307,07	835493,39	1542-1543	13,06
1543	1191319,62	835489,77	1543-1544	15,22
1544	1191334,24	835485,52	1544-1545	17,94
1545	1191351,47	835480,53	1545-1546	6,79
1546	1191357,99	835478,64	1546-1547	15,79
1547	1191372,92	835473,49	1547-1548	1,95
1548	1191374,79	835472,92	1548-1549	2,67
1549	1191376,96	835471,37	1549-1550	9,77
1550	1191386,45	835469,06	1550-1551	9,27
1551	1191395,36	835466,50	1551-1552	11,64
1552	1191406,86	835464,70	1552-1553	13,89
1553	1191420,25	835461,03	1553-1554	17,56
1554	1191437,14	835456,20	1554-1555	14,62
1555	1191451,18	835452,12	1555-1556	15,06
1556	1191465,66	835448,00	1556-1557	15,23
1557	1191480,27	835443,70	1557-1558	11,45
1558	1191491,25	835440,48	1558-1559	12,36
1559	1191503,13	835437,04	1559-1560	15,47
1560	1191517,98	835432,68	1560-1561	10,44
1561	1191527,99	835429,73	1561-1562	9,17
1562	1191536,76	835427,03	1562-1563	10,95
1563	1191547,00	835423,16	1563-1564	12,37
1564	1191558,06	835417,60	1564-1565	5,45
1565	1191562,26	835414,14	1565-1498	10,13

PARÁGRAFO: Para legalizar construcciones debe continuar trámites ante la Curaduría, cumpliendo los requisitos exigidos por la reglamentación vigente.

ARTÍCULO SEGUNDO: La licencias de subdivisión tendrán una vigencia improrrogable de seis (6) meses para adelantar actuaciones de autorización y registro a que se refieren los artículos 7° de la ley 810 de 2003 y 108 de la ley 812 de 2003 o las normas que los adicionen, modifiquen o sustituyan, así como para la incorporación de estas subdivisiones en la cartografía oficial de los municipios.

PARÁGRAFO: El termino de vigencia se contará una vez quede en firme el acto administrativo mediante el cual se otorga la respectiva licencia.


ARTÍCULO TERCERO: Dicha aprobación NO genera impuesto de construcción.

RESOLUCIÓN C2-RE-0258-2016

ARTÍCULO CUARTO: Contra la presente providencia proceden los recursos de reposición ante la Curaduría Urbana Segunda del Municipio de Bello y el de apelación como principal o subsidiario ante La Secretaria de Planeación Municipal, que podrá interponerse en la diligencia de notificación personal, o dentro de los diez (10) días siguientes a ella, o a la notificación por aviso, o al vencimiento del término de publicación, según sea el caso, los recursos deberán ser presentados de forma escrita y con el lleno de los requisitos consagrados en el artículo 77 de Ley 1437 de 2011.

ARTICULO QUINTO: La presente resolución quedara en firme una vez se encuentre agotado el procedimiento administrativo

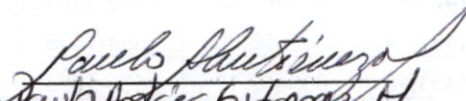
Dada en Bello, a los 17 días del mes de Mayo del año 2016.



Arq. **NICOLAS ARTURO ORREGO BOTHIA**
Curador Urbano Segundo de Bello

NOTIFICACION AL INTERESADO DE LA RESOLUCION

Fecha (DD/MM/A): 20/05/2016 HORA: 9:30 a.m

Hoy se entrega y se notifica personalmente la presente resolución a **PAULO ANDRES GUTIERREZ MUÑOZ** identificado con cédula de ciudadanía N° **71.731.912** quien es el actual gerente de la **ESE HOSPITAL MENTAL DE ANTIOQUIA E.S.E**, identificado con NIT. N° **890.905.166**.

El Notificado: 
Nombre: Paulo Andres Gutierrez M
C.C. 71731912
Teléfono: 4529003


El Notificador: [Signature]
C.C. 104176040.

Contra la presente providencia proceden los recursos de reposición ante la Curaduría Urbana Segunda del Municipio de Bello y el de apelación como principal o subsidiario ante La Secretaria de Planeación Municipal, que podrá interponerse en la diligencia de notificación personal, o dentro de los diez (10) días siguientes a ella, o a la notificación por aviso, o al vencimiento del término de publicación, según sea el caso, los recursos deberán ser presentados de forma escrita y con el lleno de los requisitos consagrados en el artículo 77 de Ley 1437 de 2011.